












módosítással
érintett terület

Má-ko2

JELMAGYARÁZAT

-  Közigazgatási határ
-  Belterület határ
-  Szabályozási vonal
-  Építési övezet/ Övezet határa
-  KÖu Közlekedési célú közterület - Országos út területe
-  KÖu Közlekedési célú közterület - Helyi út területe (gyűjtőút)
-  Közlekedési célú közterület - Helyi út területe (egyéb út)
-  Zöldterület
-  Vízgazdálkodási terület
-  Méretezés
-  Natura 2000 terület határa
-  Országos ökológiai hálózat - magterület határa/ és területe
-  Országos ökológiai hálózat - ökológiai folyosó határa/ és területe
-  Országos ökológiai hálózat - pufferterület határa/ és területe
-  Tájképvédelmi terület/ Tájképvédelmi szempontból kiemelten kezelendő terület határa/ és területe
-  Megőrzendő természetes partvonal
-  Nyilvántartott régészeti lelőhely határa
-  Védőtávolság
-  Nádas
-  Beépítetlenül megőrzendő parti területsáv

- Üh** Hétvégiházias terület
- Vt** Településközpont terület
- Zkk** Zöldterület-közkert
- Má-ko** Általános mezőgazdasági terület- korlátozott

MÓDOSÍTOTT TERV KIVÁGAT Módosítással érintett terület

Készült az állami alapadatok felhasználásával.

Megbízó: Örvényes Község Önkormányzata	m-SZT M=1:2000 2022.11.10.
Örvényes településrendezési terve	
Munkarész: MÓDOSÍTOTT SZABÁLYOZÁSI TERVLAP KIVÁGAT 419/2021.(VII.15.) Korm. r. szerinti véleményezési szakaszra	
Felelős tervező: Németh Ferenc <small>okl. építészmérnök TT-1 19-0221</small> <small>településrendezési vezető tervező</small>	
Munkatárs: Németh Kristóf <small>okl. tájépítész mérnök természetvédelmi mérnök</small>	