



Szám: 03/492-11/2021.

ELŐTERJESZTÉS

Készült: Képviselő – testület 2021. november 25-i soron következő ülésére

Tárgy: Örvényesi-séd klímaadaptív revitalizációja projektben való részvétel

Melléletek: - Pályázati adatlap
- Nyilatkozat

Előterjesztő: Huszár Zoltán polgármester

Előterjesztést készítette: Harmath Hajnalka aljegyző

Előterjesztést ellenjegyezte: Dr. Percze Tünde jegyző

Tárgyalás:	nyilvános ülés	<input checked="" type="checkbox"/>
	zárt ülés	<input type="checkbox"/>
Elfogadás:	egyszerű	<input checked="" type="checkbox"/>
	minősített többség	<input type="checkbox"/>

Tisztelt Képviselő-testület!

Önkormányzatunk pályázatot kíván benyújtani az Örvényesi-séd klímaadaptív revitalizációja mintaprojekt pályázatra.

A projektben megvalósítandó beruházás célja egy új közösségi és klímaadaptációs funkciókkal bíró, mikro- szintű vízgazdálkodási szempontokat szemléltető mintapihenőterület létrehozása Örvényes belterületén, településközpontban.

A tervezett beruházás az Örvényesi-séden visszaduzzasztás révén megvalósuló vízviisszatartással, a vízfelület és víz-levegő kontakt felületnöveléssel és vízi-, vízparti növénytelepítéssel – beleértve a tájnak, helyi klímának megfelelő lombos fákat-, a települési hősziget kialakulásának kockázatát csökkenti az aszfaltozott út mellett.

Az árnyékos pihenő funkció hőség idején, minden korosztály, így a hőhullámok egészségügyi kockázatainak jobban kitett idősebbek számára is pihenőhelyül szolgál.

Az eddigi burkolt meder helyett a mederszélesítéssel vízkedvelő, nyáron is buja növény társulásokat telepítünk, törekedve az őshonos fajok bio-mérnöki alkalmazására.

Míg a partona szintén vízkedvelő, árnyékot biztosító lombos fák telepítését tervezzük. Mind a vízi növényzet, mind a lobos fák hozzájárulnak a terület klímamitigációs képességéhez is az adaptációs szemléltetés mellett.

A projekt helyszínének közvetlen környezete az örvényesi malom, kőhíd, míg a másik irányból a helytörténeti múzeum, majd a forrás és a templom. A település e különleges és kiemelt látnivalói Örvényes historikus tengelyét alkotják. A mintaterület és a kőhíd, a malom, a helytörténeti múzeum összekapcsolása a séd által a természetközeli mederrehabilitációs lehetőségek szemléltetésével egyfajta települési tanösvényként is funkcionálna, illetve

A projekt helyszínének közvetlen környezete az örvényesi malom, kőhíd, míg a másik irányból a helytörténeti múzeum, majd a forrás és a templom. A település e különleges és kiemelt látnivalói Örvényes historikus tengelyét alkotják. A mintaterület és a kőhíd, a malom, a helytörténeti múzeum összekapcsolása a séd által a természet közeli mederrehabilitációs lehetőségek szemléltetésével egyfajta települési tanösvényként is funkcionálna, illetve későbbi lehetőséget kínál a historikus tengelyre merőleges kék-zöld tengely kialakítására, a séd-part ökológiai szemléletű bevonására a település életébe.

A projekt teljes bekerülési költsége: 33.655.000 forint, melyből 21.875.750,- forint a Balaton Fejlesztési Tanácstól igényelt támogatási összeg és 11.779.250,- forint önerő forrást jelent. (35 % önerő).

Az önerő biztosítását (nyertes pályázat esetén) a Trinity Enviro Tanácsadó Kft. (székhely 1082 Budapest, Horváth Mihály tér 4.) vállalta magára az előterjesztéshez csatolt nyilatkozat alapján.

Kérem a Tisztelt Képviselő-testületet az előterjesztés megtárgyalására és a határozati javaslat elfogadására.

Határozati javaslat
.../2021.(XI. 25.) számú határozat

Örvényes Község Önkormányzatának Képviselő-testülete kinyilvánítja, hogy az Örvényesi-séd klímaadaptív revitalizációja projekt keretében pályázatot kíván benyújtani az alábbiak szerint:

Figyelemmel a pályázat bruttó 33.655.000 Ft-os költségére a szükséges önerőt bruttó 11.779.250,- forint, azaz Tizenegymillió-hétszázhetvenkilencezer-kettőszázötven forintban biztosítja.

Az önerő fedezetét nyertes pályázat esetén a Trinity Enviro Tanácsadó Kft. az önkormányzattal kötött megállapodás keretében Örvényes Község Önkormányzata rendelkezésre bocsátja.

1./ Képviselő – testület felhatalmazza Huszár Zoltán polgármestert a pályázat benyújtására és támogató döntés esetén az önerő biztosítására kötött megállapodás aláírását követően a támogatási szerződés aláírására.

2./ A testület kéri a jegyzőt, hogy az önerő vállalására vonatkozó megállapodás megkötéséről nyertes pályázat esetén – gondoskodjék.


Határidő: 1./ pont 2021. november 30., 2./ pont értelemszerű

Felelős: 1. pont polgármester, 2./ pont jegyző

Kapja: Balaton Fejlesztési Tanács, Trinity Enviro Tanácsadó Kft., pénzügy

Örvényes, 2021. november 17.



Huszár Zoltán
polgármester



Az előterjesztés **lőrvényesi!**

Dr. Perczel Lúda

Jegyző



Támogató tölti ki: Érk.:
Iktatószám:/2021


**BALATON FEJLESZTÉSI TANÁCS
INFORMÁCIÓS ÉS TECHNOLÓGIAI MINISZTERIUM**

PÁLYÁZATI ADATLAP

Településfejlesztési beruházások támogatására



2021.



1. A PÁLYÁZÓ SZERVEZET BEMUTATÁSA	
Szervezet megnevezése:	Örvényes Község Önkormányzata
Alapításának időpontja (év, hó, nap):	1990.11.21
Adószáma:	15431552-2-19
Statisztikai számjele:	15431552-8411-321-19
Költségvetési törzsszáma ¹ vagy cégbírósági bejegyzésének száma ²	431550
Számlavezető pénzintézetének neve:	OTP Bank Nyrt.
Számlaszáma:	11748069-15431552-00000000
Székhelye (település, utca, házsám, irányítószám):	8242 Örvényes, Fenyves utca 1.
Telephelye, ha nem azonos a székhellyel:	
Postacíme, ha nem azonos a székhellyel:	
Vezetőjének neve, beosztása:	Huszár Zoltán. polgármester
telefonszáma:	+36 20 95 17 257
e-mail címe:	orvenyes@orvenyes.hu
Kapcsolattartó neve, beosztása	Huszár Zoltán. polgármester
telefonszáma:	87/449-034
e-mail címe:	orvenyes@orvenyes.hu
<i>A Támogató a pályázathoz kapcsolódó értesítéseket a kapcsolattartó e-mail címére küldi!</i>	

2. A PROJEKT ALAPADATAI	
A projekt megnevezése:	Örvényesi-séd klímaadaptív revitalizációja mintaprojekt
Pályázott célterület megjelölése (kérjük aláhúzni a megfelelőt)	<p><u>A.1. Települési közterületek fejlesztése, zöldfelületek kialakítása, rehabilitációja</u></p> <p>A2. Parti sétányok kialakítása, fejlesztése</p> <p>B. Elektromos közterület karbantartó eszközök, járművek beszerzése, töltőpont kiépítése</p> <p>C. Partvédművek fejlesztése</p> <p>D. Felhagyott temetők, kegyeleti parkok rehabilitációja</p> <p>E. Helyi értékeket bemutató és/vagy közösségfejlesztést célzó közterületi fejlesztések</p>

¹Önkormányzatok esetében ² gazdasági társaságok esetében

³ A befejezési határidő megadásánál kalkulálja be, hogy legkésőbb a projektbefejezési határidő után 15 nappal (azaz a beszámoló benyújtásának időpontjára) rendelkeznie kell a szükséges hatósági engedélyekkel!

A megvalósulás helye (település, utca, házszám, irányítószám)	Örvényes, Szent Imre út 8242 (Lsd HRSz-ek)
A projekt által érintett terület(ek) helyrajzi száma(i) és tulajdonosa:	Örvényes 260/1, 224, 230
A projekt kezdése (év, hónap, nap):	2022.01.01
A projekt befejezése ³ (max. 2022.10.31. lehet):	2022.10.31
Üzemeltetési/használatba vételi engedély megszerzésének határideje (amennyiben releváns, max. 2022.11.15. lehet):	2022.11.15.

3. A PROJEKT BEMUTATÁSA

Kapcsolódás a pályázati célhoz:

A projekt az A1 támogatási célterülethez illeszkedik.

A projekt indokoltságának, céljainak leírása:

A projektben megvalósítandó beruházás célja egy új közösségi és klímaadaptációs funkciókkal bíró, mikro-szintű vízgazdálkodási szempontokat szemléltető minta-pihenőterület létrehozása Örvényes belterületén, a településközpontban.

A projekt bemutatótérként bemutatja:

- A helyi lakosság és a séd múltbeli és jelenlegi lehetséges kapcsolatát, (újra-kapcsolódás-reconnection), másrészt
- a jó megoldások tárházaként a helyi adaptációs lehetőségeket egy mintaterületként, (showcase) harmadrészt
- a helyi vállalati és az önkormányzati szféra összefogását a települést érő, klímaváltozás negatív hatásainak mérséklése érdekében. (Public-private-partnership)

[Ve1] megjegyzést írt: ezt hogyan?

[BF2R1] megjegyzést írt: Hogy a trinity az helyi cég

Annak ismertetése, hogy a projekt hogyan szolgálja a klímaadaptációt, a klímaváltozás hatásainak mérséklését (pl. a vízmegtartást, a szén-dioxid elnyelő képesség növelését, stb.);

A tervezett beruházás az Örvényesi-séden visszaduzzasztás révén megvalósuló vízviszatarással, a vízfelület és víz-levegő kontakt felületnöveléssel és vízi-, vízparti növénytelepítéssel – beleértve a tájnak, helyi klímának megfelelő lombos fákat –, a települési hősziget kialakulásának kockázatát csökkenti az aszfaltozott út mellett.

[Ve3] megjegyzést írt: ez itt nem hiszta

Az árnyékos pihenő funkció hőség idején, minden korosztály, így a hőhullámok egészségügyi kockázatainak jobban kitett idősebbek számára is pihenőhelyül szolgál.

Az eddigi burkolt meder helyett a mederszélesítéssel vízkedvelő, nyáron is buja növény társulásokat telepítünk, törekedve az őshonos fajok bio-mérnöki alkalmazására. Míg a parton a szintén vízkedvelő, árnyékot biztosító lombos fák telepítését tervezzük. Mind a vízi növényzet, mind a lombos fák hozzájárulnak a terület klímamitigációs képességéhez is az adaptációs szemléltetés mellett.



GUBAHÁMORI Örvényesi-séd részleges mederrehabilitáció és pihenőkert terve

A megvalósítani kívánt tevékenységek, feladatok, beszerzések ismertetése:

Első lépcsőként az Örvényesi-sédnek a klímaváltozás várható hatásaival torzított tervezési paramétereit kerülnek meghatározásra az EUROcordex klímamodell-párok alapján. Mindezek alapján megtörténik a vízepítőmérnöki tervezés, ami meghatározza a kereteket annak érdekében, hogy a tervezett beruházás a károkozó vizeket a településtől és a védendő értékektől távol tartsa. A formavilág meghatározásában építész-tájépítész, míg az áramlási viszonyok és a vizes élőhely elemeinek meghatározásában ökológus kollégák vesznek részt. A beruházásról a Közép-dunántúli Vízügyi Igazgatóság (KDTVIZIG) műszaki főigazgató-helyettesével az egyeztetések megtörténtek, a séd-meder tekintetében a kezelői és tulajdonosi hozzájárulással kapcsolatban nem merült fel akadály (HRSz.: 260/1). A tervek vízjogi engedélyezési eljárásra kerülnek, ami alapján vízjogi létesítési engedélyben részesül a projekt. Jelen projektünk esetén ez az egyetlen ilyen típusú szükséges engedély a munkák megkezdéséhez.

A vízepítési tervek keretet adnak a tájépítészeti és építészeti munkarészekhez, amelyben építész, tájépítész és ökológia-rendszertervező vesz részt.

Mindezek alapján születik meg a beruházás kiviteli terve.

A megvalósítás időbeli ütemezése:

A pályázat benyújtását követően az Önkormányzat feltételes beszerzési eljárást indít a vállalkozó(k) versenyeztetésére. Maga a tervezési munka 2022. január első felében indulna. A vízjogi engedélyes tervek előreláthatóan március közepén kerülnek benyújtásra, ahol a hatóságnak 90 nap áll rendelkezésre az elbírálásra. Mindeközben az építészeti és ökológiai-tájépítészeti tervezés is megindulhat márciusban, míg a részletes tervek a kora nyári-nyári látogatottabb időszakban kerülnek kidolgozásra, ami lehetőséget biztosít az érdeklődők és érintettek hatékonyabb bevonására. A kivitelezés augusztus végén, szeptember elején indulna, és várhatóan 1-2 hetet vesz majd igénybe; így a projekt zárására kellő tartalék idő marad.

Az üzemeltetési és fenntartási kötelezettség teljesítésének ismertetése:

A tervezett beruházás területe ma is fenntartás alatt van, így ebben jelentős változás nem várható. A vállalkozó kiválasztása során garanciális elemként a vízi növényzet 5 éves fenntartása előírásra kerül, az útépitési vagy vízepítési munkák erdőtelepítéseihez hasonlóan.

Egyéb, a pályázó által fontosnak tartott információk:

[Ve4] megjegyzést írt: település belterületéről?

formázott: Betűtípus: (Alapérték) Times New Roman, 12 pt, Betűszín: Automatik

[Ve5] megjegyzést írt: erre vmi konkrétabb terv esetleg, ha elbírálási szempont a bevonás?

[Ve6] megjegyzést írt: ki által? az önkormányzat által? beírnám!

A megvalósítás után további tervek között szerepel, hogy a mintaterületet a Veszprém-Balaton 2023 Európa Kulturális Fővárosa (VEB2023 EKF) program Balaton Ökológiai Programsorozatában résztvevő rendezvények helyszínéül népszerűsítsük, amivel kapcsolatban a pályázó megkezdte az együttműködések kialakítását.

A projekt továbbá megcélozza a településen székhellyel vagy telephellyel rendelkező vállalkozások pénzügyi bevonását a klímaváltozás helyi negatív hatásainak mérséklésére a vállalati felelősségvállalás tekintetében.

A projekttervezet kidolgozásában környezet-, víz- és építészmérnökök, társadalomtudós és ökológus szakember vett részt, akik mind-mind jelentős hazai és nemzetközi projektfejlesztési és projektmegvalósítási tapasztalattal rendelkeznek, kiegészítve Örvényes Község Önkormányzatának a korábbi években felhalmazott jelentős projektelőkészítési és -lebonolyítási tapasztalatait.

[Ve7] megjegyzést írt: vagy ha konkrétan megvalósul ez magában foglalja (de akkor vmi konkrétumot is írni)

4. A PROJEKT KÖRNYEZETI FENNTARTHATÓSÁGA (B) célterület esetén nem releváns)

Kérjük, a pályázati felhívás mellékletében szereplő Fenntarthatósági Útmutatót tanulmányozza át, majd az alábbi táblázatban fejtsse ki, hogy az Útmutató II.1-13. alfejezeteiben található egyes ajánlások hogyan érvényesülnek az Ön projektjében! Amennyiben valamelyik téma az Ön projektjére nem értelmezhető, írja az adott rovatba a „nem releváns” kifejezést!

Fenntarthatósági Útmutató		Annak kifejtése, hogy a Fenntarthatósági Útmutató II. 1-13. alfejezeteiben szereplő ajánlások hogyan valósulnak meg az Ön projektjében
Alfejezet száma	Alfejezet címe	
II.1.	Növényzet	Szakértővel felmértük a projekt által érintett terület növényállományát, mely fajgazdagságban és jelenlegi értékében nem számottevő. A projekt kialakítása során a növényzet szempontjából értékjavító, a fajok sokféleségét felmutató vizes élőhelyet és parti sávot kívánunk kialakítani, a jelenlegi kövezéssel szemben.
II.2.	Állatvilág	Jelenleg a területen az állatvilág számára kedvezőtlen kikövezett meder és nyírt gyepek találhatók. A beruházás hatására sokkal változatosabb élőhely-együttes alakul ki. Különös gondot fordítunk a séd hosszanti átjárhatóságának fenntartására, biztosítására az állatvilág számára.
II.3.	Víz	A projekt célja a demonstrációs vízviszartartás.
II.4.	Talaj	A jelenlegi lekövezett séd-meder helyett talaj kerül a séd medrébe, amibe vizinövényeket ültetünk, így a vízi talajélet visszatér a területre.
II.5.	Közterületek felkészítése a klímaváltozás kihívásaira	A beruházással a települési hősziget hatást mérsékeljük, mind lombos fák ültetésével, mind a parti és vízi növényfedettség növelésével, továbbá a vízfelület növelése és a csobogó kialakítása is mind a hősziget hatás kialakulása ellenében hat. A károsító villámárvizek árhullámjainak laposítására, a falu feletti visszaduzzasztással a védendő értékek árvízi kockázatát csökkentjük.
II.6.	Burkolat/infrastruktúra	Egy eddig burkolatlan árok balesetmegelőzési céllal lefedésre kerül nagyságrendileg 1-2 méteren, azonban az árok medre földmedrű marad.
II.7.	Társállatok a közterületeken	A társállatok a vízhez könnyebben hozzá férhetnek ivási, fürdőzési, avagy mozgási/játék céllal.

[Ve8] megjegyzést írt: Ide lehetne még szerintem írni, kérdés, mit is a Fenntarthatósági Útmutató

II.8.	Hulladék	A projekt által érintett területen keletkező szerves hulladékot (fűkaszálék, avar, fanyesedék, stb.) hasznosítjuk, azaz pl. komposztáljuk.
II.9.	Idősek igényeinek figyelembevétele	A projekt által érintett területen figyelembe vesszük az idősek igényeit is, számukra árnyékos pihenő pontot jelent a településen. Fontos szempont a terület – a lehetőségekhez és a funkciókhoz mérten – az idősek számára akadálymentes kialakítása (lépcső- és küszöbmentes kialakítás).
II.10.	Játszóterek	A projekt által érintett területet úgy alakítjuk ki, hogy inspiratív legyen, elősegítse a fiatalabb generációk kapcsolódását a természethez, fantáziájukat megmozgassa.
II.11.	Fogyatékkal élők és speciális igényekkel rendelkezők	Az információs táblát akadálymentes szempontok alapján alakítatnánk ki (magasság, megközelíthetőség, Brei felirat).
II.12.	Közösségépítés	A zöldfelület kialakításánál célunk a közösség tagjai számára vonzó hely létrehozása, eaminek érdekében a terület alkalmassá válik beszélgetésekre, találkozásokra, kapcsolatot létesít a séd és az emberek között. A víz, ami összeköt.
II.13.	Árnyékolás	A projekt lombos fák telepítését tűzte ki, amelyek lombzatával árnyékot adnak a település historikus tengelyén.

[Ve9] megjegyzést írt: hol és ki? esetleg önkormányzati területeken... lakosság bevonásával... ha ilyesmirt pluszpont jár

5. A PROJEKT TÁRSADALMI FENNTARTHATÓSÁGÁNAK BEMUTATÁSA (B) célterület esetén nem releváns)

Kérjük, ismertesse a következőket:

- A projekt milyen társadalmi igényeket kíván kielégíteni?
- Bevonták-e a helyi embereket (helyi lakosságot, üdülőket) a projekt megtervezésébe? Ha igen, hogyan?
- Bevontak-e helyi civil szervezet(ek)et a projekt előkészítésébe és megvalósításába? Ha igen, hogyan, illetve milyen a feladatmegosztás a pályázó szervezet és a bevont civilek között?

A projekt önkormányzati vizsgáldkoldási kérdések újragondolására tett kísérlet, valamint ökológiai szemléletű mederrehabilitáció és pihenőkert mintaterület létrehozásával egy találkozási, pihenő pont kialakítását kínálja a helyi lakosság és az Örvényesre látogatók számára egyaránt.

A lakosság séddel kapcsolatos vízhasználati érzékelése, és a séd kulturális-történeti szerepének feltérképezése és láthatóvá tétele a projekt közösségi bevonást célzó pillére. A megvalósítás után további tervek között szerepel, hogy a mintaterületet a VEB2023 EKF Balaton Ökológiai Programorozatban résztvevő programhelyszinként bemutassuk, népszerűsítsük.

A helyi lakosság különböző módokon kapcsolódott és Örvényesen máig kapcsolódik a séd vizéhez (*például konyhakerti öntözés pozitív, villámárvizek, pangó vizek negatív megítéléssel*), ezeknek a kapcsolatoknak a tudatosítása a projekt egyik rész célja. Ezen kapcsolatokat a projekt kivitelezése során fel kívánjuk használni az érdeklődő helyiek bevonására, akiknek kérdéseire, felvetéseikre szakértőink reflektálnak, így kétirányú kommunikációt alakítunk ki a sédek hajdani és mai szerepéről.

A projekt helyszínének közvetlen környezete az örvényesi malom, a kőhid, míg a másik irányból a helytörténeti múzeum, majd a forrás és a templom. A település e különleges és kiemelt látnivalói Örvényes historikus tengelyét alkotják. A mintaterület és a kőhid, a malom, valamint a helytörténeti múzeum összekapcsolása a séd által a természetközeli mederrehabilitációs lehetőségek személetesítésével egyfajta települési tanösvényként is funkcionálna, illetve későbbi lehetőséget kínál a historikus tengelyre merőleges kék-zöld tengely kialakításra, a séd-part ökológiai szemléletű bevonására a település életébe.

6. A PROJEKT ELSZÁMOLHATÓ KÖLTSÉGEI

A táblázatot a pályázati felhívás 4. számú mellékletével (részletes költségvetéssel) összhangban kell kitölteni!

adatok Ft-ban

Költségek megnevezése	2021	2022	Összesen
a) Tárgyi eszközök összesen (a1+a2+a3):	0	24 500 000	24 500 000
a1) Épületek, építmények létesítése, átalakítása	0	24 500 000	24 500 000
a2) Gép			
a3) Egyéb			
b) Immateriális javak			
c) Fejlesztési célra átadott pénzeszköz			
d) Szolgáltatások	0	2 000 000	2 000 000
NETTÓ ÖSSZKÖLTSÉG (a+b+c+d)	0	26 500 000	26 500 000
e) VISSZA NEM IGÉNYELHETŐ ÁFA	0	7 155 000	7 155 000
f) Visszaigényelhető ÁFA	0	0	0
A PROJEKT ELSZÁMOLHATÓ ÖSSZKÖLTSÉGE (a+b+c+d+e):	0	33 665 000	33 665 000

7. A PROJEKT PÉNZÜGYI FORRÁSAI

adatok Ft-ban

Források megnevezése	2021	2022	Összesen	%
1. Balaton Fejlesztési Tanács támogatása	0	21 875 750	21 875 750	65
2. Saját forrás (2.1+2.2)	0	0	0	
2.1. Saját erő	0	0	0	
2.2. Hitel	0	0	0	
3. Egyéb forrás				
3.1. Az államháztartás központi alrendszeréből igényelt, kapott egyéb költségvetési támogatás	0	0	0	
3.2. Az államháztartáson belüli szervezettől, a kormányzati szektorba sorolt egyéb szervezettől, ezen szervezetek tulajdonosi joggyakorlása alá tartozó gazdálkodó szervezettől vagy alapítványtól, közalapítványtól igényelt és kapott egyéb támogatás	0	0	0	
3.3. Az államháztartáson kívüli szervezetektől (pl. szponzortól, egyháztól, külföldi forrásokból, stb.) kapott támogatás	0	11 779 250	11 779 250	35
A PROJEKT PÉNZÜGYI FORRÁSAI MINDÖSSZESEN (1+2+3):		33 655 000	33 655 000	100

A PROJEKT ÖSSZES ELSZÁMOLHATÓ KÖLTSÉGÉNEK ÉS ÖSSZES PÉNZÜGYI FORRÁSÁNAK MEG KELL EGYZENIE!

8. A PROJEKT TERVEZETT EREDMÉNYEI (INDIKÁTOROK)

A kiinduló érték oszlopba a projekt megvalósítása előtti értéket, a célérték oszlopba pedig a projekt által létrehozott fejlesztés eredményével megnövelt értéket tüntesse fel.

Támogatási célterület	Indikátor	Kiinduló érték	Cél-érték
Települési zöldterületek kialakítása, rehabilitációja	A településen található zöldfelületek nagysága (m ²)	Na.	Na.
	A településen megújított zöldfelületek nagysága (m ²)	80	150
Parti sétányok kialakítása, fejlesztése	A településen található parti sétányok hossza (fm)	Nem releváns	Nem releváns
	A településen található zöldfelületek nagysága (m ²)	Nem releváns	Nem releváns
Közterületek karbantartását szolgáló elektromos eszközök, járművek beszerzése, elektromos töltőpont létesítése	Beszerzésre kerülő elektromos közterület-karbantartó eszközök száma (db)	Nem releváns	Nem releváns
	Beszerzésre kerülő elektromos közterület-karbantartó járművek száma (db)	Nem releváns	Nem releváns
	A beszerzendő eszközökkel karbantartott közterület nagysága (m ²)	Nem releváns	Nem releváns
	Elektromos töltőpontok száma (db)	Nem releváns	Nem releváns
Partvédőművek fejlesztése	A település tulajdonában/kezelésében levő, partvédőművek hossza (fm)	Nem releváns	Nem releváns
	A település tulajdonában/kezelésében levő partszakaszon található, bárki által használható sólyapályák száma (db)	Nem releváns	Nem releváns
Felhagyott temetők, kegyeleti parkok rehabilitációja	A felhagyott temetőben, kegyeleti parkban lévő zöldfelület nagysága (m ²)	Nem releváns	Nem releváns
	A felhagyott temetőben, kegyeleti parkban található vízvételi helyek száma (db)	Nem releváns	Nem releváns
	A felhagyott temetőben, kegyeleti parkban található illemhelyek száma (db)	Nem releváns	Nem releváns
	A felhagyott temetőben, kegyeleti parkban levő kerítés hossza (m)	Nem releváns	Nem releváns
	A felhagyott temetőben, kegyeleti parkban levő élősövény hossza (fm)	Nem releváns	Nem releváns
	A felhagyott temetőben, kegyeleti parkban levő információs táblák száma (db)	Nem releváns	Nem releváns
	A felhagyott temetőben, kegyeleti parkban lévő közvilágítási lámpatestek száma (db)	Nem releváns	Nem releváns
Helyi értékeket bemutató és/vagy közösségfejlesztést célzó közterületi fejlesztések	A településen található szobor, emlékhely, emlékmű db-száma	Nem releváns	Nem releváns
	A településen található tanösvény(ek) hossza	Nem releváns	Nem releváns
	A településen található közösségi tér és/vagy rendezvénytér nagysága (m ²)	Nem releváns	Nem releváns

Alulírott büntetőjogi felelősségem tudatában nyilatkozom, hogy

- a jelen pályázatban foglalt adatok, információk és dokumentumok teljeskörűek, valóságosak és hitelesek;
- jelen támogatási igény tárgyában más szervezethez támogatási igényt nem nyújtottam be / benyújtottam *(a választ aláhúzással jelöljék)*.

Benyújtás esetén:

Szervezet neve: Örvényes Község önkormányzata

Támogatási igény benyújtásának időpontja: 2021. november 15.

Támogatási igény összege: 21 875 750 Ft azaz huszonegymillió-nyolcszázhetvenötezer-hétszázötven forint.

- az általam képviselt szervezet nem áll jogerős végzéssel elrendelt végelszámolás, felszámolás alatt, ellene jogerős végzéssel elrendelt csődeljárás vagy egyéb, a megszüntetésére irányuló, jogszabályban meghatározott eljárás nincsen folyamatban;
- az általam képviselt szervezet az államháztartásról szóló 2011. évi CXCV. törvény 48/B §-ában és 50.§-ában meghatározott követelményeknek megfelel;
- az általam képviselt szervezetnek nem áll fenn harmadik személy irányában olyan kötelezettsége, amely a támogatás céljának megvalósulását megghiúsítja;
- az általam képviselt szervezet a nemzeti vagyonról szóló 2011. évi CXCVI. törvény 3. § (1) bekezdés 1 a) pontjában foglaltak alapján átlátható szervezetnek minősül.

Alulírott hozzájárulok, hogy az általam képviselt szervezet jelen pályázatának nyertessége esetén a kedvezményezett megnevezése, a támogatás tárgya, összege és mértéke, a támogatott projekt megvalósulási helye nyilvánosságra hozható.


Alulírott kijelentem, hogy az Infotv. előírásainak megfelelően a Projekt megvalósításában részt vevők személyes adataik Támogató által történő kezeléséhez (ideértve ezen adatok felvételét, tárolását is) kifejezetten hozzájárulnak. Ennek alapján szavatolok azért, hogy ezen személyes adatok fentieknek megfelelő kezelése az érintettek hozzájárulásával történik.

Kelt:, 2021.....

.....
Cégszerű aláírás

P.H.

[Ve10] megjegyzést írt: aláhúzó a jót



NYÍLATKOZAT

Fülöp Bence, mint a **Trinity Enviro Tanácsadó Kft.** (székhely: 1082 Budapest, Horváth Mihály tér 4, telephely: 8242 Örvényes) ügyvezetője nyilatkozom, hogy

Örvényes Község Önkormányzata által 2021. november 15-dikei határnapi a Balaton Fejlesztési Tanács *Településfejlesztési beruházások támogatására kiírt pályázat elkészítéséhez* felhívására készült, a pályázati útmutató *A.1. Települési közterületek fejlesztése, zöldfelületek kialakítása, rehabilitációja* tematikájú, **az Örvényesi-séd klímaadaptív revitalizációja mintaprojekt című** pályázatához szükséges és a **pályázatban szereplő:**

11 779 250 Ft, azaz tizenegy millió hétszázhetvenkilenc ezer kétszázötven forintot

a pályázat a támogató Balaton Fejlesztési Tanács kedvező elbírálása és a Támogatói okirat kiállítása esetén **Örvényes Község Önkormányzata rendelkezésére bocsátja** a fent említett projekt megvalósítása érdekében.

Amennyiben a Támogatói okiratban a pályázat a beadott pályázati anyagban meghatározott támogatáshoz képest csökkentett támogatásban részesül, úgy jelen támogatásunk ennek arányában csökken, amennyiben egyéb nyilatkozatot nem teszünk.

Kelt: Örvényes, 2021. november 10.

TRINITY ENVIRO Kft.
1082 Budapest
Horváth Mihály tér 4
Adószám: 13403142-2-42

TRINITY ENVIRO Kft.