

**Örvényes Község Önkormányzat Képviselő-testületének
7/2014. (VIII. 26.) önkormányzati rendelete
a közterületek elnevezéséről és a házszámozás szabályairól**

Örvényes Község Önkormányzat Képviselő-testülete Magyarország helyi önkormányzatairól szóló 2011. évi CLXXXIX. törvény 143. § (3) bekezdésében kapott felhatalmazás alapján, a 10. § tekintetében a közigazgatási hatósági eljárás és szolgáltatás általános szabályairól szóló 2004. évi CXL. törvény 19. § (2) bekezdésében kapott felhatalmazás alapján, az Alaptörvény 32. cikk (2) bekezdésében, valamint a Magyarország helyi önkormányzatairól szóló 2011. évi CLXXXIX. törvény 13. § (1) bekezdésének 3. pontjában, 51. § (5) bekezdésében meghatározott feladatkörében eljárva a következőket rendeli el:

1. Általános rendelkezés

1. § (1) A rendelet célja, hogy egységesen szabályozza Örvényes Község közigazgatási területén a közterületek elnevezését, továbbá az utcánév- és házszámtáblák elhelyezésének rendjét a helyszíni tájékoztatói feltételek javítása érdekében.
- (2) A rendelet hatálya Örvényes Község közigazgatási területére, minden természetes személyre és a székhellyel rendelkező jogi személyre, jogi személyiséggel nem rendelkező gazdasági társaságra terjed ki.
2. § E rendelet alkalmazásában:
- a) *Közterület*: az épített környezet alakításáról és védelméről szóló 1997. évi LXXVIII. törvény 2. § 13. pontjában meghatározott terület.
 - b) *Közterületnév*: a magyarországi hivatalos földrajzi nevek megállapításáról és nyilvántartásáról szóló 303/2007. (XI.14.) Kormányrendelet 2. § (3) bekezdés j) pontjában meghatározott név. A közterület nevének és jellegének együttes megnevezése.
 - c) *Közterület neve*: előtag, a közterületnévnek az egyéni, tulajdonnévi jelleget adó, szerephordozó része.
 - d) *Közterület jellege*: utótag, a közterület helyrajzi fajtáját, jellegét rögzítő megnevezés, az utca, útja, közút, köz, sor, fasor, sétány, feljáró, lépcső, tér, tere, köztér, liget, kert, park, útgyűri elnevezések gyűjtőneve.
 - e) *Házsám*: az adott közterületre néző, vagy bejáratával az adott közterületre nyíló ingatlanok számmal, vagy számmal és betűvel meghatározott azonosító jele.

2. Közterületek elnevezésére vonatkozó szabályok

3. § (1) Örvényes község közigazgatási területén minden közterületet el kell nevezni a (2) bekezdésében foglaltak kivételével.
- (2) Nem kell elnevezni
- a) az utcák, épületek közötti szerviz utakat,
 - b) a mezőgazdasági célú utakat,
 - c) lakónépességet nem érintő dűlőutakat.

- (3) Az újonnan létesített közterület nevét a közterület létrejöttét követő 90 napon belül kell megállapítani.
- (4) Ha településrendezés vagy beépítés következtében valamely közterület több részre osztódik, és így egységes közterületként megszűnik, az újonnan létrejött közterületet a (3) bekezdésben megállapított határidőn belül el kell nevezni.
- (5) Az elnevezett közterület természetes folytatásaként nyíló új szakasz külön elnevezési eljárás nélkül a már elnevezett közterület nevét veszi fel (meghosszabbítás).
- (6) A település közigazgatási területén több azonos elnevezésű közterület – ide nem értve az egymás folytatásában lévő, de különböző helyrajzi számon szereplő közterületeket – nem lehet.
- (7) Minden házáznak valamely közterülethez tartoznia kell, viszont utca nevek létezhetnek házászámok nélkül.
- (8) Elágazó közterületeket áganként kell elnevezni.

4. § (1) A közterület elnevezésénél figyelemmel kell lenni Örvényes község történelmére, hagyományaira, földrajzi sajátosságaira, kulturális, természeti, történelmi értékeire, a közterületnek a településen belüli elhelyezkedésére, a magyar nyelvhelyesség követelményeire, az egyszerűsége és a közérthetősége.

(2) Közterületet személyről, tárgyról, állatról, növényről, történelmi eseményről, földrajzi névről vagy fogalomról lehet elnevezni.

(3) Közterület élő személyről nem nevezhető el, továbbá alkalmazni kell a Magyarország helyi önkormányzatairól szóló 2011. évi CLXXXIX. törvény 14. § (2) és (3) bekezdését.

(4) Kiemelkedő, köztiszteletben álló személyről, annak halála után 20 év elteltével lehet közterületet elnevezni.

(5) A közterület elnevezésekor előnyben kell részesíteni a helyben jól ismert, a településhez születése, vagy munkássága folytán erősen kötődő, a helyi társadalom körében is elismert személyekről történő névadást.

5. § (1) A község közterületeinek elnevezését jegyzékbe kell foglalni. A változásokat naprakészen kell vezetni. Az utcanév jegyzéket a jegyző vezeti.

(2) A közterületnevek jegyzéke tartalmazza:

- a) sorszámát,
- b) postai irányítószámát,
- c) közterület nevét,
- d) közterület jellegét,
- e) házászámokat,
- f) utca helyrajzi számát(it),
- g) elnevezés hatálybalépésének időpontját.

- (3) A közterületek jegyzékébe vett közterületneveket teljes alakjukban kell használni.
- (4) Ha a településrendezés, vagy beépítés miatt a közterület megszűnik, akkor annak elnevezését – külön képviselő-testületi döntés nélkül – megszüntként kell nyilvántartani a közterületek jegyzékében.

6. § (1) A közterület nevének megállapítását vagy megváltoztatását kezdeményezheti:

- a) polgármester,
- b) települési önkormányzati képviselő,
- c) Örvényes községben bejelentett állandó lakcímmel rendelkező állampolgár.

- (2) A közterület nevének megállapítására vagy megváltoztatására irányuló kezdeményezési javaslatot írásban kell benyújtani Örvényes Község Önkormányzat Képviselő-testületéhez.
- (3) A beérkezett javaslatot a Képviselő-testület döntése előtt 15 nappal a helyben szokásos módon közzé kell tenni annak érdekében, hogy az érintett lakosság véleménye megismerhető legyen. A Képviselő-testület a beérkezett véleményeket a végső javaslat kialakítása során mérlegeli, azonban a képviselő-testület döntésére kötelező ereje nincs.
- (4) A képviselő-testület a közterület nevének megállapításáról vagy megváltoztatásáról határozatban dönt.

3. A házszám megállapítására vonatkozó szabályok

7. § (1) A névvel ellátott közterület mentén lévő lakóházakat, egyéb épületeket és az építési telkeket (a továbbiakban: ingatlan) házszámmal kell ellátni.
- (2) A közterületek házainak számozását úgy kell elvégezni, hogy a számok a település központjától kifelé haladva egytől kezdődően növekedjenek, és az utca jobb oldalán páratlan számokból, a baloldalán páros számokból kell a házszámot képezni.
 - (3) Amennyiben a (2) bekezdésben meghatározottak nem alkalmazhatóak az érintett közterület számozását a magasabb rendű közút irányából kell megkezdeni. Abban az esetben, ha az utak azonos rendűek, a számozást a meglévő, nagyobb telekszámokkal rendelkező utcától kell kezdeni.
 - (4) Saroktelkeket arra a közterületre kell számozni, amelyen a gyalogos közlekedésre alkalmas kapubejárat van.
 - (5) Csak egyik oldalon beépíthető közterületek telkei, és a foltszerűen beépített területek folyamatosan számozhatóak.
 - (6) Terek épületeinek, telkeinek számozását folyamatosan emelkedő sorrendben, az óramutató járásával ellentétes irányban kell végezni.
8. § (1) Egy helyrajzi számon álló több épület esetén, továbbá az ingatlan megosztása esetén, amennyiben az újonnan kialakuló telek ugyanarra a közterületre nyílik, a házszámot

a magyar ABC nagybetűivel kell megkülönböztetni, szám/betűjel formában, a kettős, hármas és ékezetes betűk alkalmazása nélkül a számozás szerinti növekvő irányban.

(2) Amennyiben a házzámozási eljárás során – különösen a telekegyesítés, településrendezés, új építészeti illetőleg műszaki megoldás, vagy a közterület elnevezésének változása miatt – a meglévő házzámok összevonása válik szükségessé, az eredeti házzámok szélső értékeinek kötőjellel történő jelölésével összevont házzámot kell megállapítani (pl. 13-17).

(3) A házzámozással kapcsolatos döntés előkészítése során a várható telekállapotot is figyelembe kell venni. ebben az esetben az ingatlanmegosztás után válik a számozás folyamatossá.

9. § (1) A házzámok megváltoztatása hivatalból vagy kérelemre történhet. Kérelmet az nyújthat be, akinek a házzám megváltoztatásához jogos érdeke fűződik.

(2) Az ingatlan házzámának megváltoztatása különösen akkor indokolt, ha:

a) az ingatlan-nyilvántartásban nem szerepel az ingatlan házzáma,

b) az ingatlan egyedi számszerű megjelölése nem a kialakult növekvő számsorban található,

c) egy közterületen több ingatlan azonos házzámmal szerepel az ingatlan-nyilvántartásban,

d) az ingatlan házzáma téves,

e) az ingatlan megosztásra vagy egyesítésre került.

10. § A házak számozásával kapcsolatos döntést a jegyző átruházott hatáskörben hozza meg.

4. Közterület névtáblák és a házzámot jelző táblák elhelyezése

11. § (1) A közterületek nevét jól látható módon, közterületi névtáblán kell feltüntetni.

(2) A közterületek elnevezését tartalmazó táblák beszerzéséről, elhelyezéséről, karbantartásáról, pótlásáról és szükség szerinti cseréjéről Örvényes Község Önkormányzata gondoskodik.

(3) A közterületek elnevezését tartalmazó táblákat jól látható, az eligazodást, tájékoztatást segítő helyen, a helyszíni adottságok figyelembevételével kell elhelyezni külön tartószerkezeten.

(4) Az új közterület elnevezését tartalmazó táblát, valamint a közterület elnevezésének megváltoztatása után az új utcanév táblát az ingatlan-nyilvántartási átnevezést követően három hónapon belül el kell helyezni.


(5) Megváltozott közterületnév esetén a régi utcanév táblát piros átlós vonallal áthúzva, a változásról szóló döntést követő egy évig az eredeti helyén kell tartani, és az új elnevezést feltüntető névtáblákat közvetlenül a régi tábla fölött vagy alatt kell elhelyezni.

12. § (1) A házsámot jelző táblát az ingatlan utcafronti kerítésére vagy utcafronti házfalára, a közterületről jól látható módon kell az ingatlan tulajdonosának, kezelőjének, vagy használójának (a továbbiakban: tulajdonos) elhelyezni.


(2) A házsámot jelző táblák karbantartásáról, pótlásáról esetlegesen szükségessé vált cseréjéről az ingatlan tulajdonosának kell saját költségén gondoskodni.

5. Záró rendelkezés


13. § Ez a rendelet a kihirdetést követő napon lép hatályba.


Huszár Zoltán
polgármester




Németh Tünde
jegyző

Kihirdetve: Örvényes, 2014. augusztus 26.


Németh Tünde
jegyző